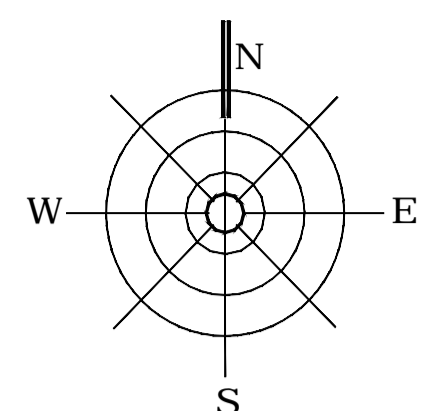




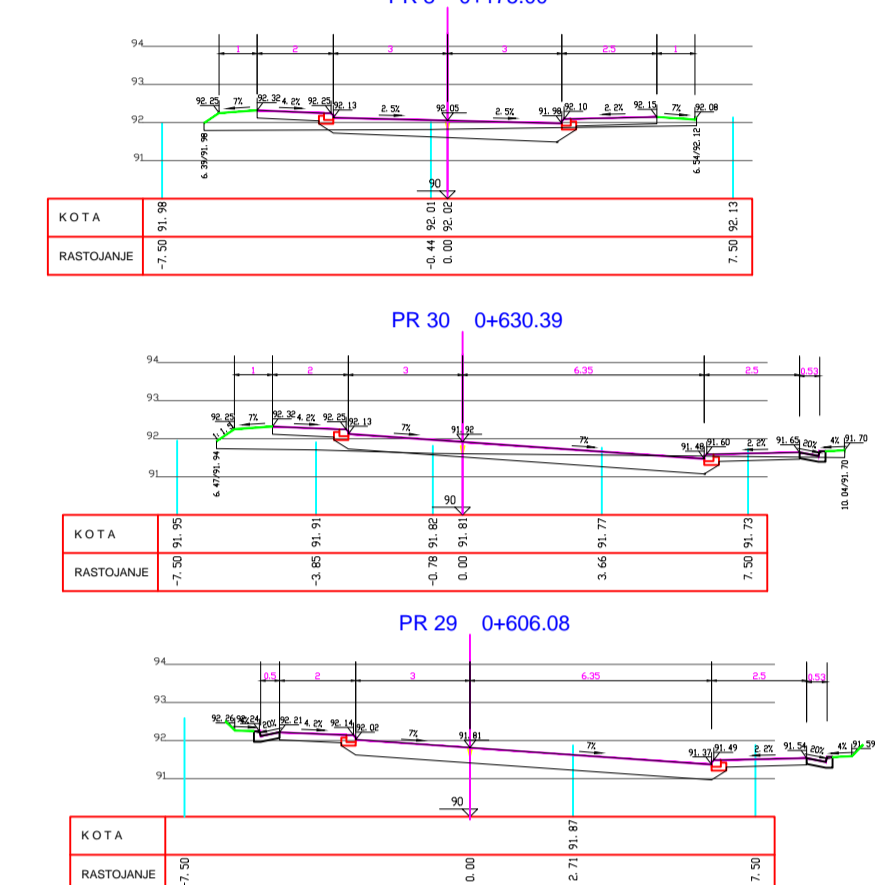
ПЛАН ДЕТАЉНЕ РЕГУЛАЦИЈЕ „ЛИПОВИЦА“ У ВЕЛИКОЈ ПЛАНИ

ОПШТИНА ВЕЛИКА ПЛАНА

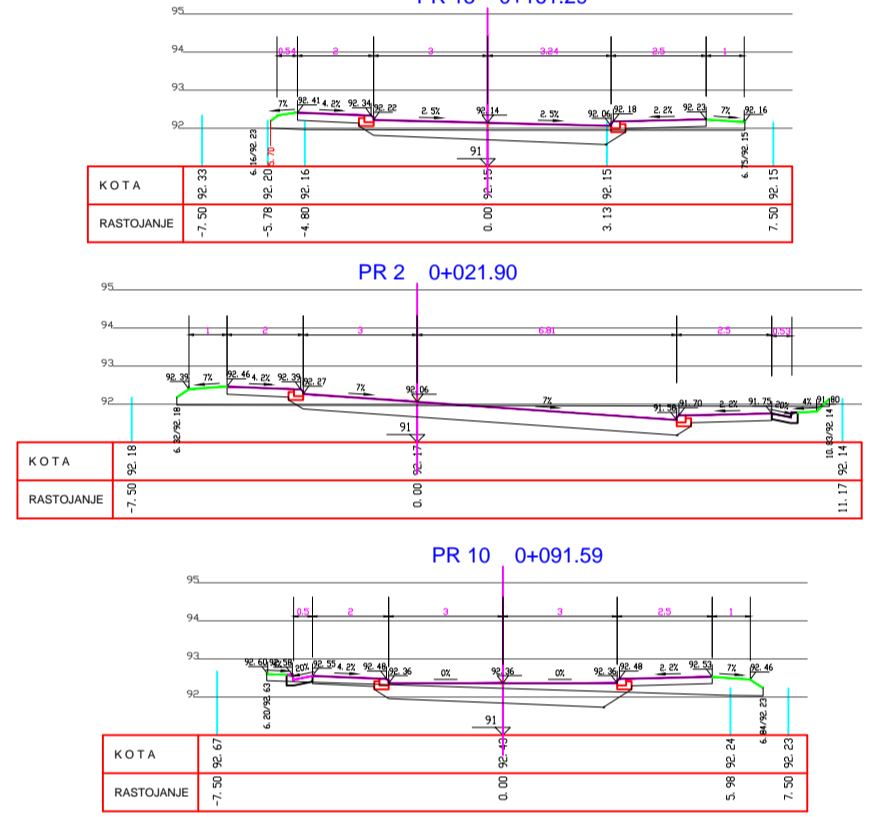


КАРАКТЕРИСТИЧНИ ПОПРЕЧНИ ПРОФИЛИ

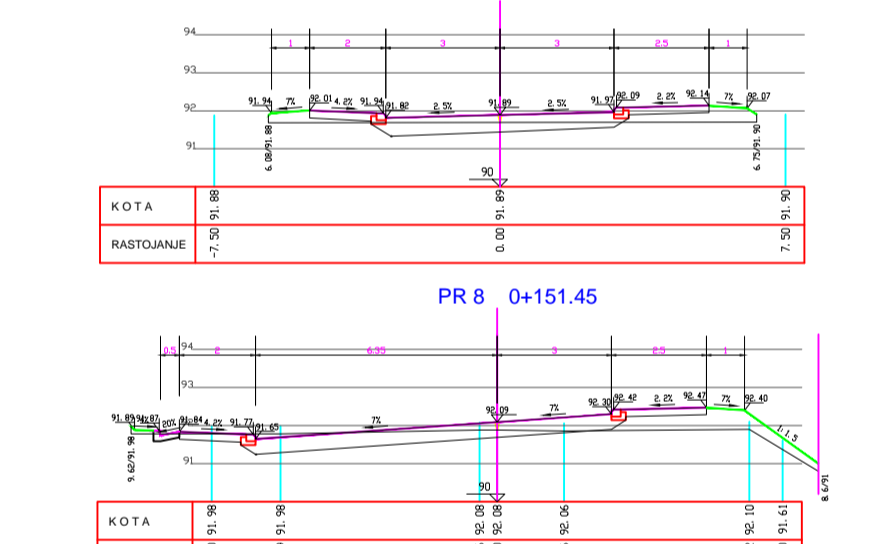
Саобраћајница С1



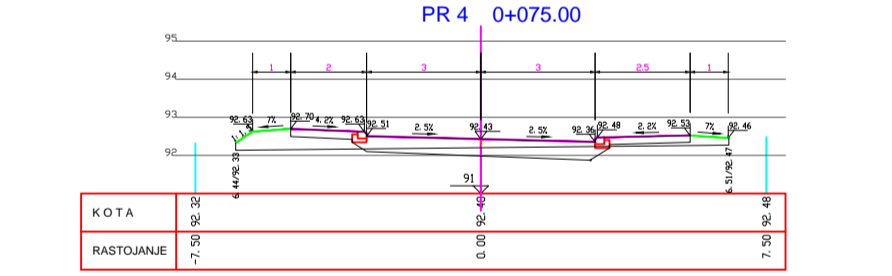
Саобраћајница С2



Саобраћајница С3



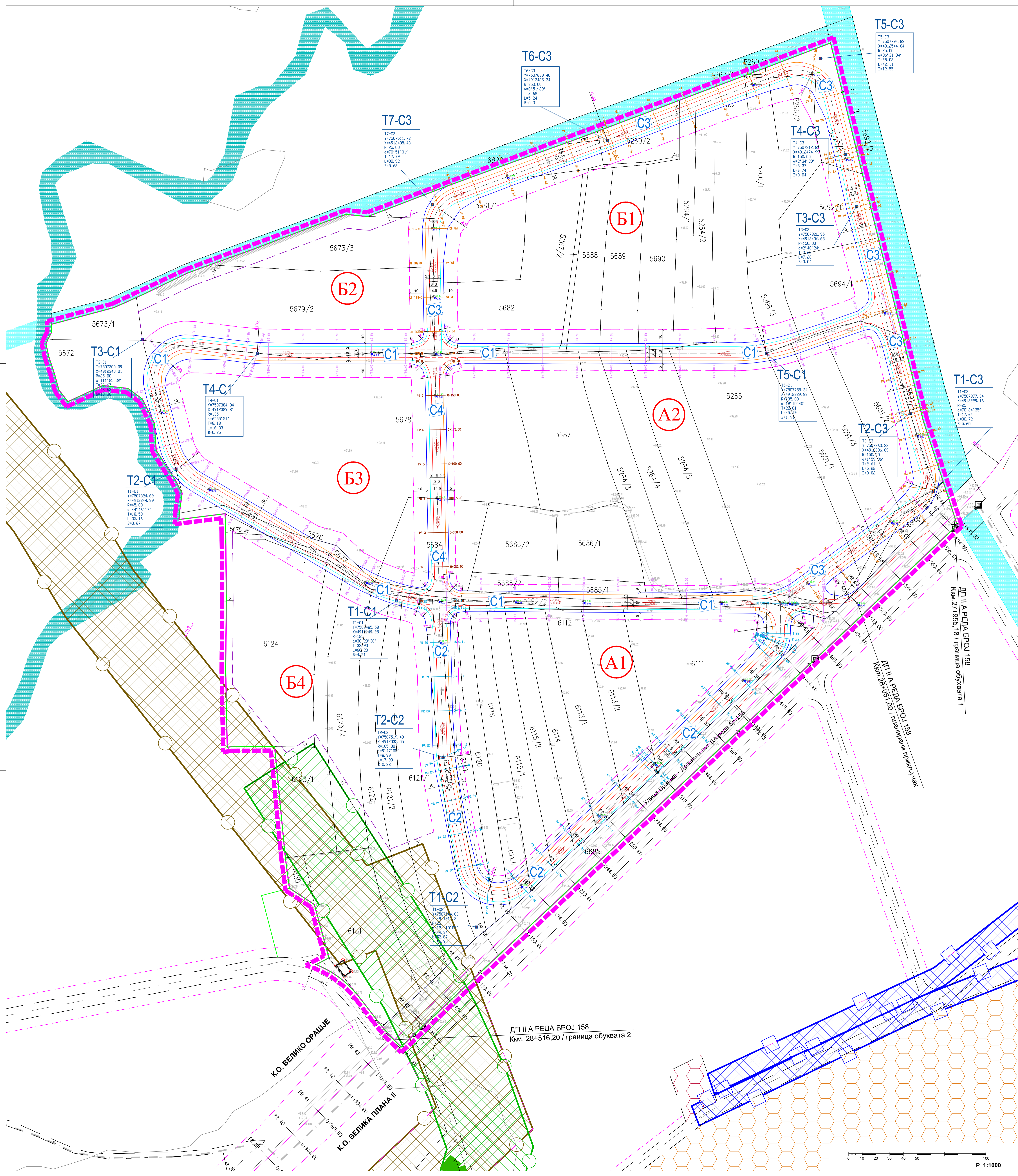
Саобраћајница С4



ЛЕГЕНДА:

- Граница обухвата ПДР-а
- Граница грађевинског подручја
- Граница катастарских општина
- Катастарско стање
- Фактичко стање
- Регулациона линија саобраћајница
- Грађевинска линија
- Унутрашња грађевинска линија
- Линија коловоза саобраћајнице
- Линија тротоара
- Линија бициклистичке стазе
- Осовина саобраћајница
- Саобраћајница
- Кота нивелете / Кота терена
- Нагиб деонице / Дужина деонице
- Карактеристични попречни профил са стационажом
- Темена саобраћајница
- Ознака саобраћајница
- Ознака целине
- Заштитни појас магистралног гасовода (ширине мин 60м)
- Појас забране градње око продуктовода (ширине мин 60м)

Наручилац плана: ОПШТИНСКА УПРАВА ОПШТИНЕ ВЕЛИКА ПЛАНА	Носилац израде плана: Одсек за урбанизам и грађевину, имовинско-правне и комунално-стамбене послове, Општина Велика Плана
Назив плана: ПЛАН ДЕТАЉНЕ РЕГУЛАЦИЈЕ „ЛИПОВИЦА“ У ВЕЛИКОЈ ПЛАНИ НАЦРТ ПЛАНА	
Назив листа: Саобраћај, регулација и нивелација са грађевинским линијама	
Број листа: 5	Размера: 1:1000
Одговорни урбаниста: Станислава Илић, д.л.а. (лиценца број 200 0115 03)	Датум: 2019. године
Урбаниста: Слободан Гродановић, д.л.а. Миријана Савић, м.л.а.	
Сарадници: Кристијана Бошковић, д.л.а. Вујдица Самарџић, м.л.а.	
ИСТ урбан д.о.о. Ниш привредно друштво за пројектовање и инжењеринг	ИСТ урбан д.о.о. Ниш привредно друштво за архитектонску делатност и инжењеринг



ДП II А РЕДА БРОЈ 158
Ккм. 28+516,20 / граница обухвата 2

К.О. ВЕЛИКО ОРАЊЕ
К.О. ВЕЛИКА ПЛАНА II